

Zonenplan Landschaft  
Mutation "Gewässerraum" - Chuegrabenbach

Situationsplan 1:1'000

Exemplar **Mitwirkungsverfahren** Inventar Nr.:


Beschluss des Gemeinderates: ...  
 Beschluss des Einwohnerrates: ...  
 Referendumsfrist: ...  
 Urnenabstimmung: ...  
 Publikation der Planaufgabe im Amtsblatt Nr. ...  
 Planaufgabe: ...

Namens des Gemeinderates  
Der Präsident: Der Gemeindeverwalter:

Vom Regierungsrat des Kantons Basel-Landschaft genehmigt  
mit Beschluss Nr. .... vom .....


Publikation des Regierungsratsbeschlusses  
im Amtsblatt Nr. .... vom .....

CAD-SYSTEM: Cadwork Version: 30.0	Bezugsrahmen LV95	VERTRETER BAUHERRSCHAFT:
PLANFORMAT: 29.7 x 105	MASSSTAB: 1: 1000	Gemeinde Oberwil Hauptstrasse 24 4104 Oberwil
PLANNUMMER PROJEKTVERFASSER <b>214'133'000 - 05 B</b>		

 <p><b>gruner</b> Mühlegasse 10, CH-4104 Oberwil Telefon +41 61 406 13 13 Fax +41 61 406 13 14 E-mail oberwil@gruner.ch www.gruner.ch</p>	INDEX	DATUM	GEZ.	KONTR.
		31.07.2020	WIF	RSC/WY
	A	25.03.2021	ISJO	RSC/WY
	B	01.03.2024	BIAM	SISA
	C			




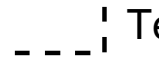

**Legende**

*Verbindlicher Planinhalt*

 Gewässerraum gemäss Art. 36a GSchG

*Orientierender Planinhalt*

-  Verzicht auf die Ausscheidung eines Gewässerraumes
-  Gewässerraum im Zonenplan Siedlung
-  Gewässer
-  Wald
-  Strasse innerhalb ZPS
-  Strasse ausserhalb ZPS
-  Bahn
-  Wohnzone
-  Wohn- und Geschäftszone
-  Kern-/Zentrumszone
-  Gewerbezone
-  Industriezone
-  Zone für öffentliche Werke und Anlagen
-  Zone für Sport- und Freizeitanlagen
-  Landwirtschaftszone
-  Grün- und Schutzzone
-  Spezialzone
-  Zone ohne festgelegte Nutzung

-  Gemeindegrenze
-  Sondernutzungsplan
-  Perimeter Zonenplan Siedlung
-  Teilzonenplan
-  Uferschutzzone

